

Приложение № 2
к постановлению главы
города Дзержинска
Нижегородской области
от _____ № _____
15.04.2026 39

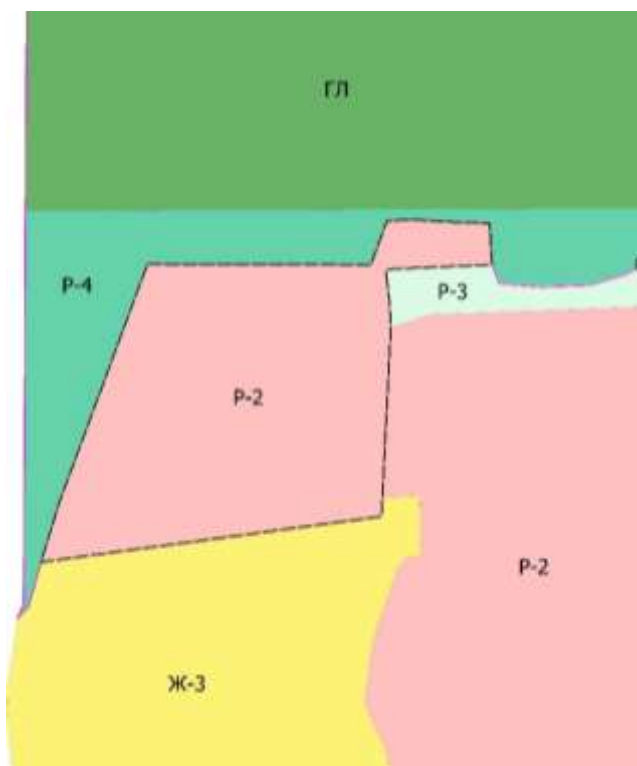
ПРОЕКТ

Приложение
к приказу министерства
градостроительной деятельности
и развития агломераций
Нижегородской области
от _____ г. № _____



ИЗМЕНЕНИЯ

**в Правила землепользования и застройки городского округа город
Дзержинск, утвержденные постановлением Городской Думы г. Дзержинска
от 23 июня 2009 № 481**

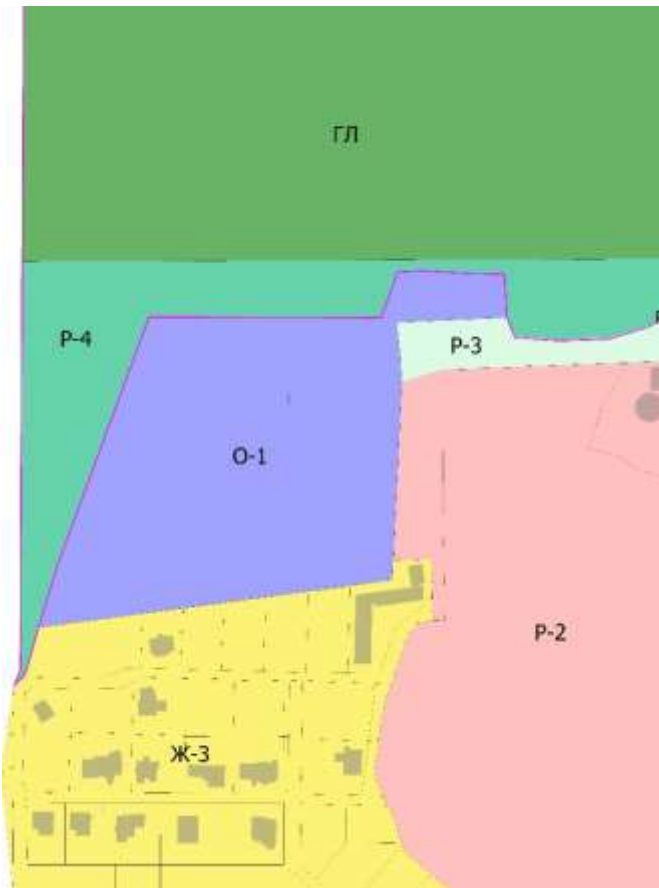
В статье 11 «Карта градостроительного зонирования с отображением границ территориальных зон» и статье 12 «Карта градостроительного зонирования с отображением границ подзон территориальных зон» части II «Карты градостроительного зонирования» Правил землепользования и застройки городского округа город Дзержинск отобразить изменение территориальной зоны О-1 (зона объектов здравоохранения) на зону Р-2 (зона учреждений отдыха) в отношении территории, расположенной в п.Желнино, в районе земельного участка с кадастровым номером 52:21:0000000:146 в следующих границах:



УСЛОВНЫЕ ОБОЗНАЧЕНИЯ:

	Р-2	Зона учреждений отдыха
	О-1	Зона объектов здравоохранения

Фрагмент карты градостроительного зонирования
Правил землепользования и застройки городского округа город
Дзержинск, утвержденные постановлением Городской Думы
г.Дзержинска от 23 июня 2009 № 481



Проектное предложение по изменению территориальной зоны О-1
(зона объектов здравоохранения) на зону Р-2 (зона учреждений отдыха)
в отношении территории, расположенной в п.Желнино, в районе
земельного участка с кадастровым номером 52:21:0000000:146

